

ÖFFENTLICHE AUFLAGE
Stadt Sursee

**Teilrevison der Ortsplanung
«Ablösung der bestehenden Sondernutzungspläne»**

Öffentliche Auflage vom 26. Februar bis 26. März 2024

Durch die Gemeinderatssitzung beschlossen am

Stadtpräsidentin
vom

Vom Regierungsrat mit Entscheid Nr.

Stadtpräsident
vom

Datum

Unterschrift

**Änderung Zonenplan
1.2000**

Die Teilrevison der Ortsplanung
besteht aus:

• Änderung Bau- und
Zonenreglement

• Änderung Zonenplan

Orientierende Unterlagen:

• Flurkarte

• Sondernutzungspläne

12. Februar 2024















www.stadt-sursee.ch

079 310 50 50

079 310 50 50

079 310 50 50

Legende

- | | | |
|---|--|-------------|
|  | W-D Wohnzone D | II |
|  | W-E Wohnzone Erhaltung | II |
|  | M-E Mischzone Erhaltung | III |
|  | S-W Spezielle Wohnzone | II |
|  | Gr Grünzone | Anhang 4 BZ |
|  | UG-A Übriges Gebiet A
(Gewässer offen) | III |
|  | Neue Abgrenzung
Gestaltungspflicht | |
|  | Aufhebung
Gestaltungspflicht | |
|  | Sondernutzungsplanung
nach Art. 35 Abs. 2bis BZ | |
|  | Baubereich Hochbauten | |
|  | aufzuhobender Gestaltungsplan | |
|  | Gemeindengrenze | |
|  | Übrige Gewässer offengelegt
ggm. amtlicher Vermessung | |
|  | Natur | |

